Vykresleno programem ABCUT 2002 ver.2.1 , (kontakt: Ing.A.Bartoň +420604117702)

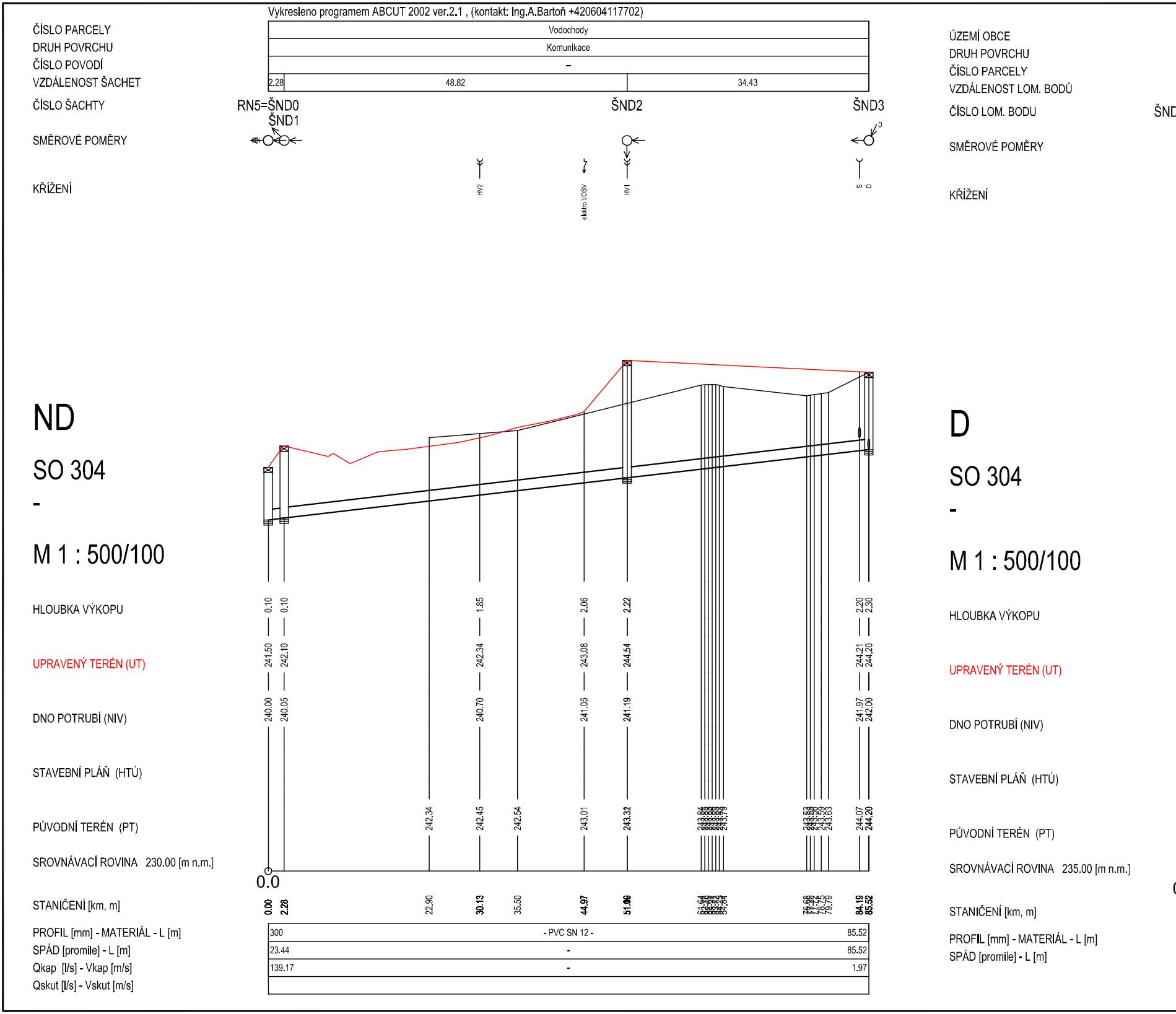

ČÍSLO PARCELY
DRUH POVRCHU
ČÍSLO POVODÍ
VZDÁLENOST ŠACHET
ČÍSLO ŠACHTY
SMĚROVÉ POMĚRY
KŘÍŽENÍ
Vodochody
Komunikace
-
2.28
48.82
34.43
RN5=ŠND0
ŠND1
ŠND2
ŠND3
D
HV2
elektro VOSV
HV1
S
D
ND
SO 304
-
M 1 : 500/100
HLOUBKA VÝKOPU
UPRAVENÝ TERÉN (UT)
DNO POTRUBÍ (NIV)
STAVEBNÍ PLÁŇ (HTÚ)
PŮVODNÍ TERÉN (PT)
SROVNÁVACÍ ROVINA 230.00 [m n.m.]
STANIČENÍ [km, m]
PROFIL [mm] - MATERIÁL - L [m]
SPÁD [promile] - L [m]
Qkap [l/s] - Vkap [m/s]
Qskut [l/s] - Vskut [m/s]
0.10
0.10
1.85
2.06
2.22
2.20
2.30
241.50
242.10
242.34
243.08
244.54
244.21
244.20
240.00
240.05
240.70
241.05
241.19
241.97
242.00
242.34
242.45
242.54
243.01
243.32
243.84
243.79
243.53
243.63
244.07
244.20
0.0
0.00
2.28
22.90
30.13
35.50
44.97
51.10
61.64
76.68
79.79
84.19
85.52
300
- PVC SN 12 -
85.52
23.44
-
85.52
139.17
-
1.97
ÚZEMÍ OBCE
DRUH POVRCHU
ČÍSLO PARCELY
VZDÁLENOST LOM. BODŮ
ČÍSLO LOM. BODU
ŠND
SMĚROVÉ POMĚRY
KŘÍŽENÍ
D
SO 304
-
M 1 : 500/100
HLOUBKA VÝKOPU
UPRAVENÝ TERÉN (UT)
DNO POTRUBÍ (NIV)
STAVEBNÍ PLÁŇ (HTÚ)
PŮVODNÍ TERÉN (PT)
SROVNÁVACÍ ROVINA 235.00 [m n.m.]
STANIČENÍ [km, m]
PROFIL [mm] - MATERIÁL - L [m]
SPÁD [promile] - L [m]

Vykresleno programem ABCUT 2002 ver.2.1 , (kontakt: Ing.A.Bartoň +420604117702)


Vodochody
Komunikace
-
38.29
1.74
19.75
27.06
20.09
18.40
7.00
ŠD0
ŠD1
ŠD2
ŠD3
ŠD4
ŠD5
ŠD6
ŠD7
ND
D1
elektro NN
V
P
Z1
HN
2.30
1.63
1.56
1.53
1.51
1.55
1.78
1.67
1.39
1.27
244.20
252.25
252.23
252.20
252.20
252.40
252.60
252.80
252.30
242.00
249.74
250.13
250.33
250.38
250.65
250.90
251.12
251.20
244.20
244.73
245.38
245.87
246.46
246.79
247.15
247.52
248.00
249.00
251.00
251.27
251.56
251.74
251.84
252.00
252.34
252.46
252.40
252.37
0.0
0.1
0.00
2.09
3.51
6.26
8.58
9.72
10.85
11.98
16.70
23.25
36.45
38.29
43.42
59.78
64.10
71.78
86.84
106.93
125.33
132.33
300
- PVC SN 12 DN 300 -
40.04
200
- PEHD DN 200 -
92.29
202.13
-
40.04
12.00
-
92.29
267.02
-
5.78
33.77
-
1.07
ČÍSLO PARCELY
DRUH POVRCHU
ČÍSLO POVODÍ
VZDÁLENOST ŠACHET
ČÍSLO ŠACHTY
SMĚROVÉ POMĚRY
KŘÍŽENÍ
HLOUBKA VÝKOPU
UPRAVENÝ TERÉN (UT)
DNO POTRUBÍ (NIV)
STAVEBNÍ PLÁŇ (HTÚ)
PŮVODNÍ TERÉN (PT)
SROVNÁVACÍ ROVINA 240.00 [m n.m.]
STANIČENÍ [km, m]
PROFIL [mm] - MATERIÁL - L [m]
SPÁD [promile] - L [m]
Qkap [l/s] - Vkap [m/s]
Qskut [l/s] - Vskut [m/s]

D1

SO 304

-

M 1 : 500/100

Vykresleno programem ABCUT 2002 ver.2.1 , (kontakt: Ing.A.Bartoň +420604117702)

Vodochody					
Komunikace					
–					
2.71	9.94	14.25	12.32	16.39	
ŠD1=ŠD10	ŠD11	ŠD12	ŠD13	ŠD14	ŠD15

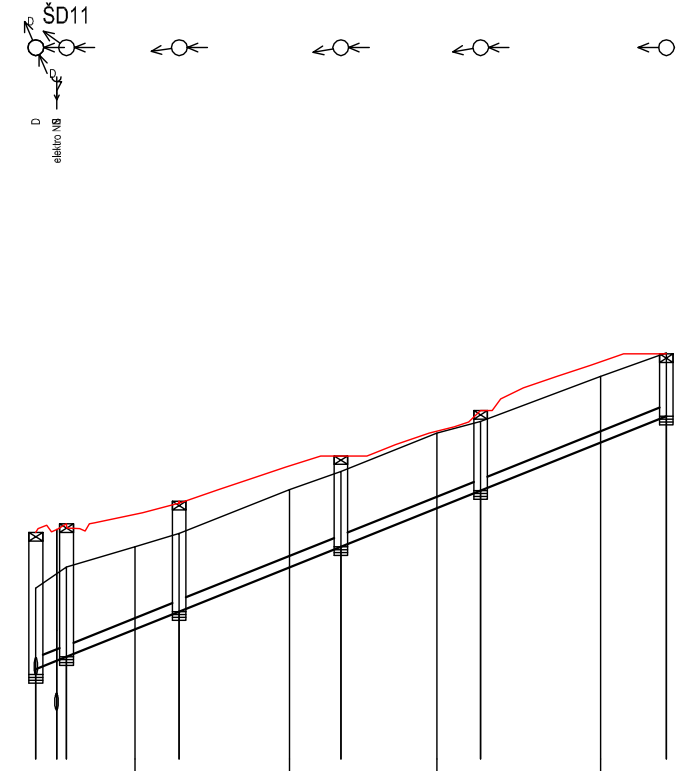
D
D
D
elektro NB

1.53	1.63	1.68		1.48		1.43		1.32		1.22
252.25	252.30	252.40		252.80		253.60		254.40		255.40
249.84	249.99	250.06		250.85		252.00		252.99		254.30
251.27	251.52	251.64	252.00	252.24	253.00	253.33	254.00	254.20	255.00	255.42
0.0										
0.00	1.88	2.71	8.76	12.65	22.39	26.90	35.38	39.22	49.81	55.61

200	- PEHD -	55.61
80.20	-	55.61
72.95	-	2.78

ČÍSLO PARCELY
DRUH POVRCHU
ČÍSLO POVODÍ
VZDÁLENOST ŠACHET
ČÍSLO ŠACHTY
SMĚROVÉ POMĚRY
KŘÍŽENÍ

NS

SO 307

-

M 1 : 500/100

HLOUBKA VÝKOPU
UPRAVENÝ TERÉN (UT)
DNO POTRUBÍ (NIV)
STAVEBNÍ PLÁŇ (HTÚ)
PŮVODNÍ TERÉN (PT)
SROVNÁVACÍ ROVINA 230.00 [m n.m.]
STANIČENÍ [km, m]
PROFIL [mm] - MATERIÁL - L [m]
SPÁD [promile] - L [m]
Qkap [l/s] - Vkap [m/s]
Qskut [l/s] - Vskut [m/s]

Vykresleno programem ABCUT 2002 ver.2.1 , (kontakt: Ing.A.Bartoň +420604117702)

Vodochody		
Komunikace		
–		
55.00	27.00	
ŠNS0	ŠNS1	ŠNS2

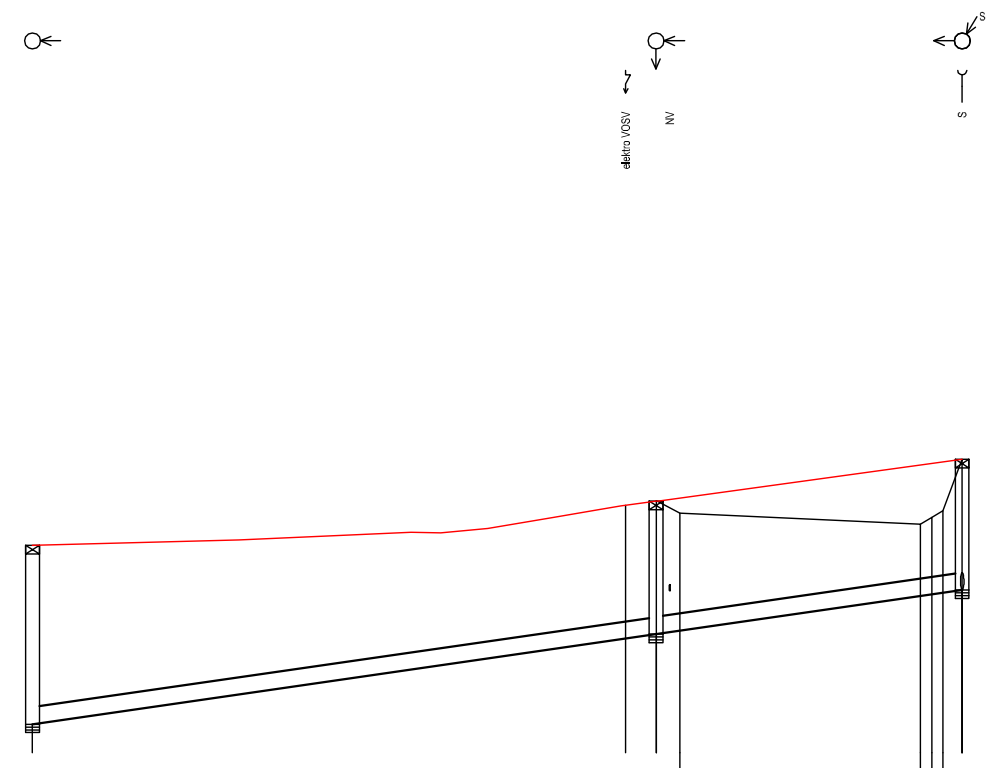
S
elektro VOSV
NV
S

0.10	2.45	2.45					2.40
241.90	242.61	242.68					243.42
238.75	240.26	240.34					241.12
		242.69	242.48	242.28	242.40	242.52	243.42
0.0							
0.00	52.33	55.00	57.08	78.30	79.30	80.31	82.00

300	- KT -	82.00
28.90	-	82.00
154.53	-	2.19

Vykresleno programem ABCUT 2002 ver.2.1 , (kontakt: Ing.A.Bartoň +420604117702)

S

SO 306

-

M 1 : 500/100

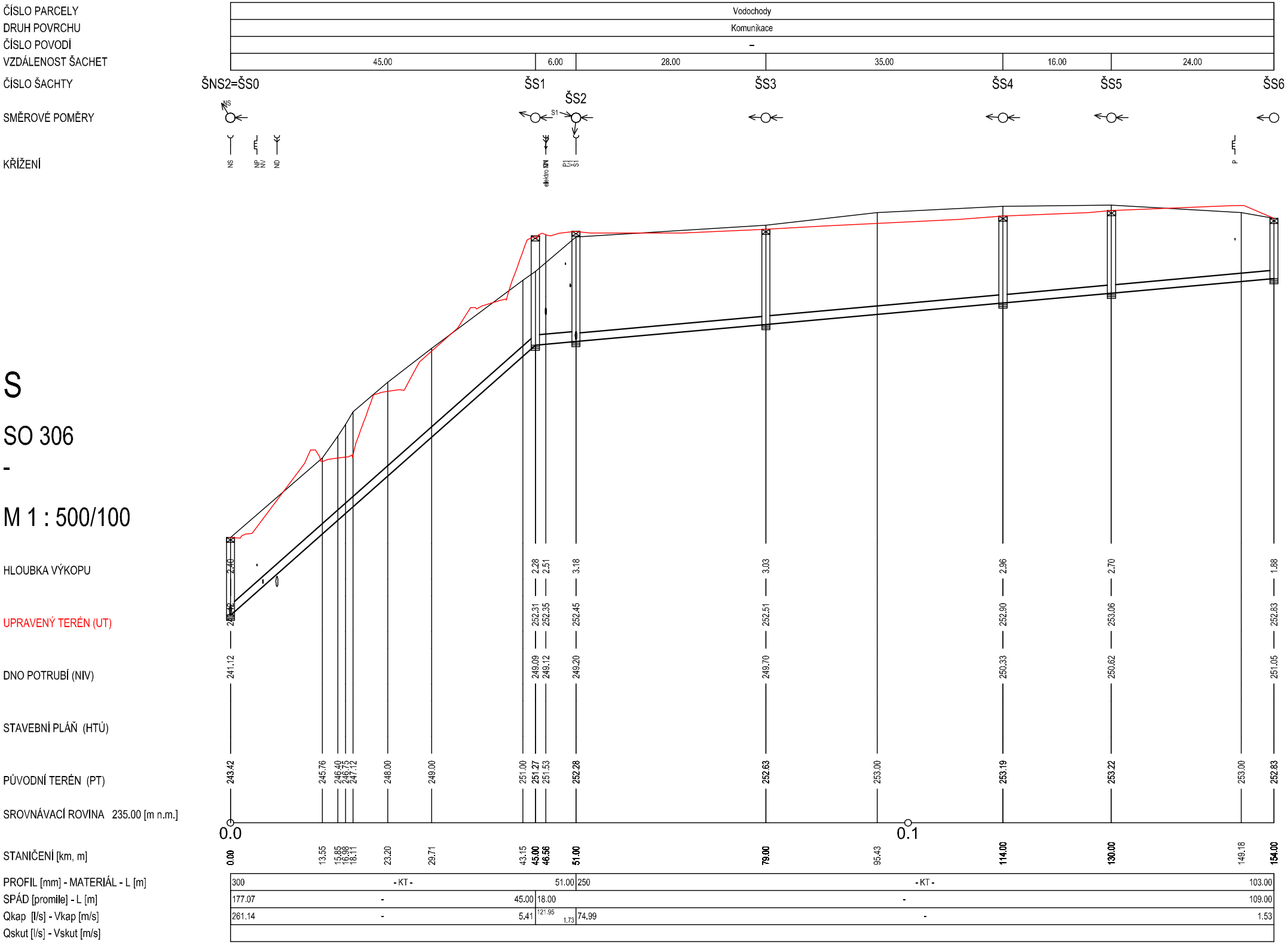
ČÍSLO PARCELY
Vodochody
DRUH POVRCHU
Komunikace
ČÍSLO POVODÍ
–
VZDÁLENOST ŠACHET
45.00
6.00
28.00
35.00
16.00
24.00
ČÍSLO ŠACHTY
ŠNS2=ŠS0
ŠS1
ŠS2
ŠS3
ŠS4
ŠS5
ŠS6
SMĚROVÉ POMĚRY
NS
S1
KŘÍŽENÍ
NS
NP
NV
ND
elektro DN
P1
V1
S1
P
HLOUBKA VÝKOPU
2.40
2.28
2.51
3.18
3.03
2.96
2.70
1.88
UPRAVENÝ TERÉN (UT)
252.31
252.35
252.45
252.51
252.90
253.06
252.83
DNO POTRUBÍ (NIV)
241.12
249.09
249.12
249.20
249.70
250.33
250.62
251.05
STAVEBNÍ PLÁŇ (HTÚ)
PŮVODNÍ TERÉN (PT)
243.42
245.76
246.40
246.75
247.12
248.00
249.00
251.00
251.27
251.53
252.28
252.63
253.00
253.19
253.22
253.00
252.83
SROVNÁVACÍ ROVINA 235.00 [m n.m.]
0.0
0.1
STANIČENÍ [km, m]
0.00
13.55
15.85
16.98
18.11
23.20
29.71
43.15
45.00
46.56
51.00
79.00
95.43
114.00
130.00
149.18
154.00
PROFIL [mm] - MATERIÁL - L [m]
300
- KT -
51.00
250
- KT -
103.00
SPÁD [promile] - L [m]
177.07
-
45.00
18.00
-
109.00
Qkap [l/s] - Vkap [m/s]
261.14
-
5.41
121.95
1.73
74.99
-
1.53
Qskut [l/s] - Vskut [m/s]

Vykresleno programem ABCUT 2002 ver.2.1 , (kontakt: Ing.A.Bartoň +420604117702)

ČÍSLO PARCELY	Vodochody		
DRUH POVRCHU	Komunikace		
ČÍSLO POVODÍ	-		
VZDÁLENOST ŠACHET	28.00	25.00	
ČÍSLO ŠACHTY	ŠS2=ŠS10	ŠS11	ŠS12

SMĚROVÉ POMĚRY

KŘÍŽENÍ

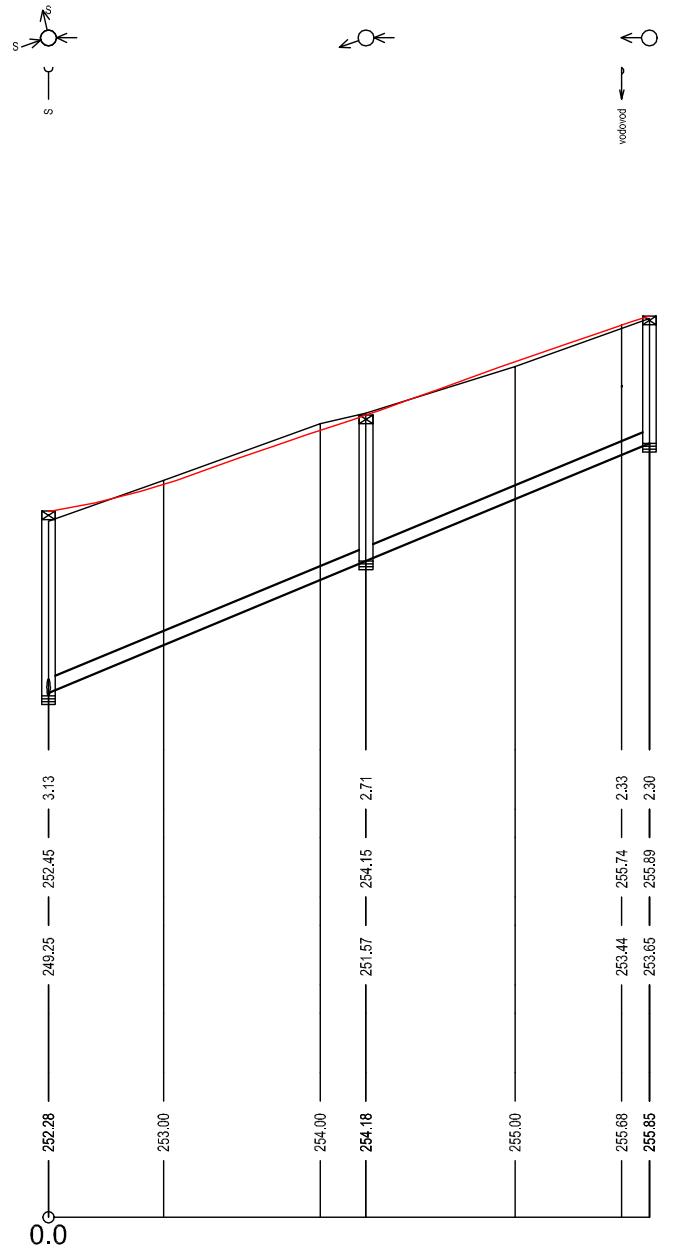
S
S
S
vodovod
0.0

S1

SO 306

-

M 1 : 500/100

HLOUBKA VÝKOPU	3.13			2.71		2.33	2.30
UPRAVENÝ TERÉN (UT)	252.45			254.15		255.74	255.89
DNO POTRUBÍ (NIV)	249.25			251.57		253.44	253.65
STAVEBNÍ PLÁŇ (HTÚ)							
PŮVODNÍ TERÉN (PT)	**252.28**	253.00	254.00	**254.18**	255.00	255.68	**255.85**
SROVNÁVACÍ ROVINA 240.00 [m n.m.]							
STANIČENÍ [km, m]	**0.00**	10.14	23.96	**28.00**	41.16	**50.56**	**53.00**

PROFIL [mm] - MATERIÁL - L [m]	250	- KT -	53.00
SPÁD [promile] - L [m]	82.97	-	53.00
Qkap [l/s] - Vkap [m/s]	132.93	-	3.28
Qskut [l/s] - Vskut [m/s]			

Souřadnicový systém JTSK

Výškový systém Bpv

PUDIS
akciová společnost

projektová, průzkumná a konzultační společnost
PUDIS a.s., Nad Vodovodem 2/3258, 100 31 Praha 10
tel.: +420 274 776 645, fax: +420 274 778 656, www.pudis.cz, info@pudis.cz

Vypracoval: Ing.Richard Kuk	Hlavní inženýr projektu: Ing. Jan Petr	Razítko:
	Kontroloval: Ing. Richard Kuk	
Vedoucí projektant: Ing. Richard Kuk	Ředitel střediska: Ing. Václav Krch	
Investor: KILMAR INVEST s.r.o.		Číslo zakázky: 1-9985-0001-02

Akce: Vodochody – Hoštice Developerský projekt individuálního bydlení	Měřítko: 1:500	Formát: 9 x A4	Datum: 10/2012
	Stupeň: DSP		Souprava:
Příloha: SO 300 Vodohospodářské objekty Podélné profily stok	Číslo přílohy: C.3.1.3		